KOORDINAČNÍ SITUAČNÍ VÝKRES - část 1

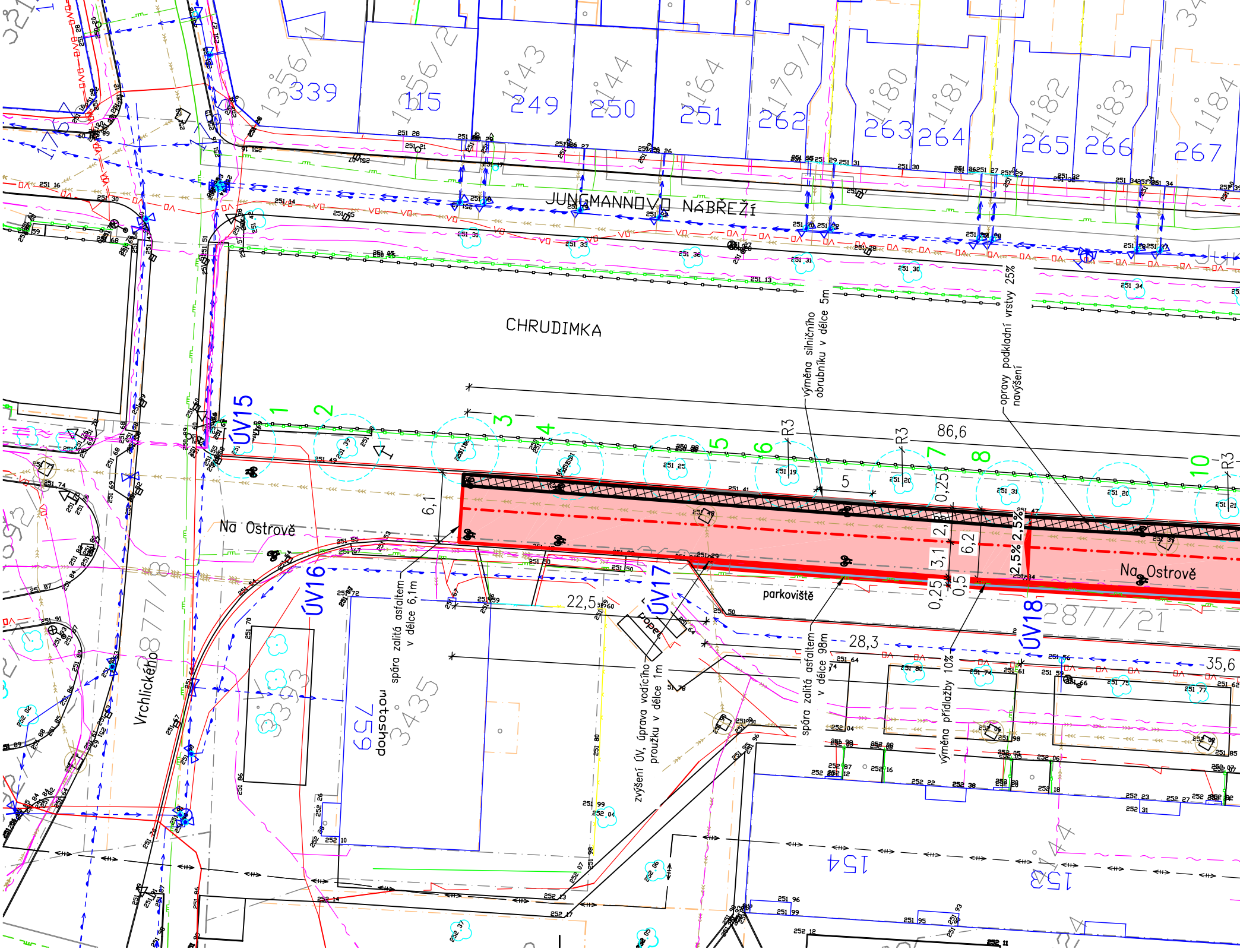
JUNGMANNOVO NÁBŘEŽÍ
CHRUDIMKA
Na Ostrově
Na Ostrově
Vrchlického
parkoviště
ÚV15
ÚV16
ÚV17
ÚV18
1
2
3
4
5
6
7
8
10
výměna silničního obrubníku v délce 5m
opravy podkladní vrstvy 25% navýšení
spára zalitá asfaltem v délce 6,1m
zvýšení ÚV, úprava vodícího proužku v délce 1m
spára zalitá asfaltem v délce 98m
výměna přídlažby 10%
86,6
22,5
28,3
35,6
6,1
6,2
3,1
2,1
0,25
0,5
5
R3
2,5%
339
115
249
250
251
262
263
264
265
266
267
1356/1
1356/2
1143
1144
1164
1179/1
1180
1181
1182
1183
1184
3430
2877/21
759
obchod
3435
154
153

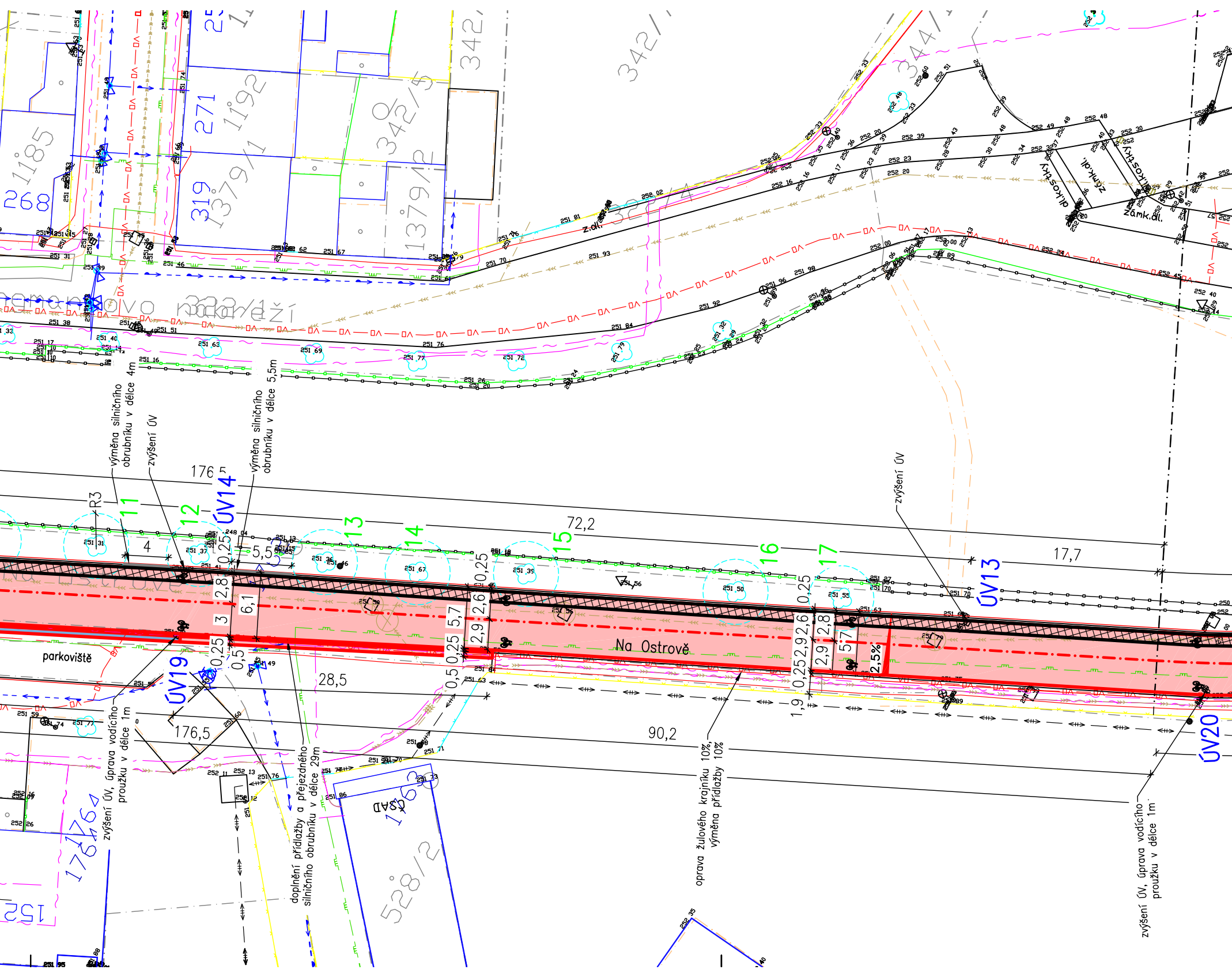
výměna silničního obrubníku v délce 4m
zvýšení ÚV
výměna silničního obrubníku v délce 5,5m
zvýšení ÚV
ÚV14
ÚV13
ÚV19
ÚV20
Na Ostrově
parkoviště
zvýšení ÚV, úprava vodícího proužku v délce 1m
doplnění přídlažby a přejezdného silničního obrubníku v délce 29m
oprava žulového krajníku 10%, výměna přídlažby 10%
zvýšení ÚV, úprava vodícího proužku v délce 1m
176,5
72,2
17,7
90,2
28,5
176,5
R3
4
5,5
0,25
2,8
3
6,1
5,7
2,9
2,6
0,5
1,9
2,5%
11
12
13
14
15
16
17
z.dl.
zámk.dl.
dl.kostky
ČSAD
1185
268
271
1192
319
1379/1
342/5
1379/2
342/
344/
528/2
1764
1763
152

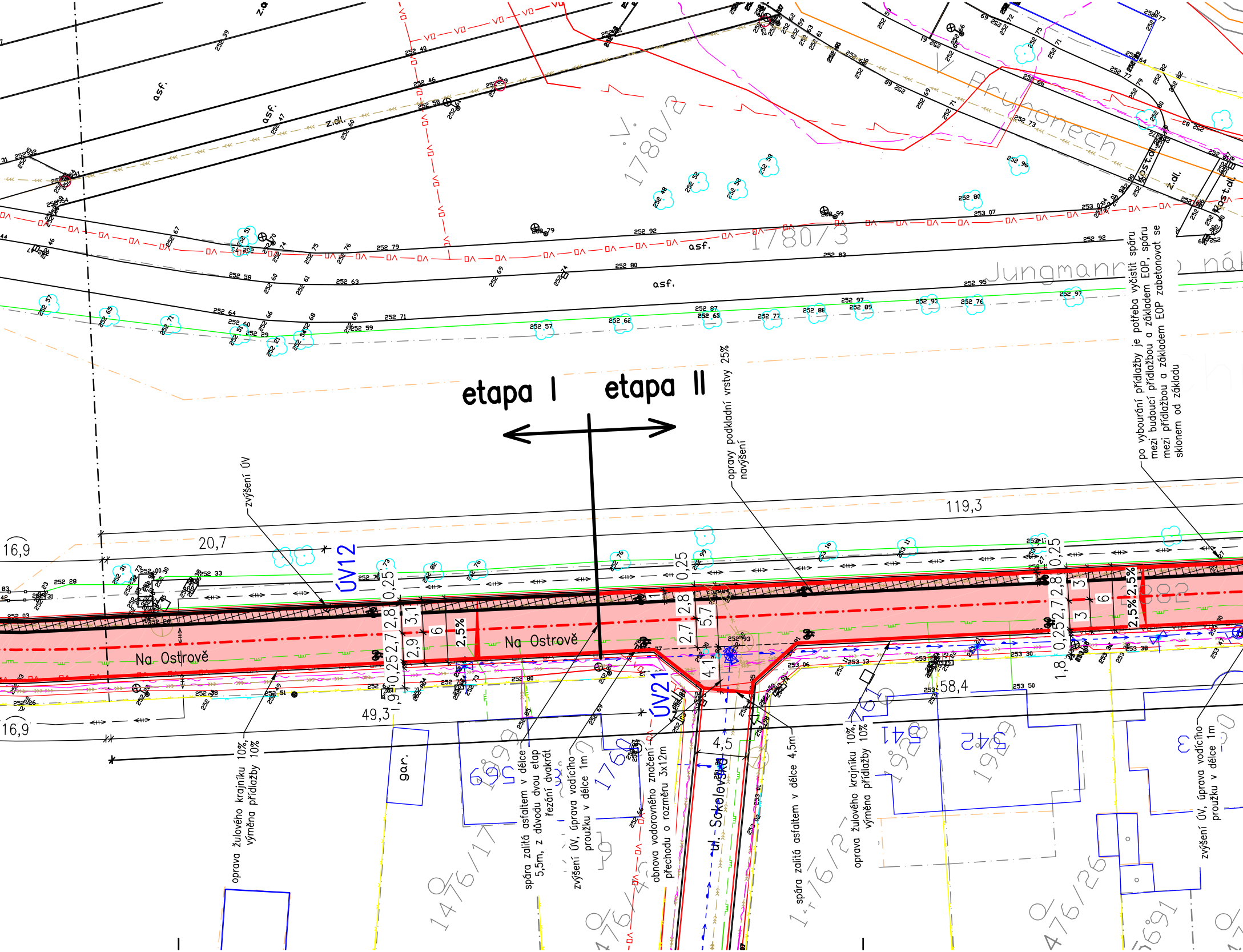
etapa I
etapa II
zvýšení ÚV
opravy podkladní vrstvy 25% navýšení
po vybourání přídlažby je potřeba vyčistit spáru mezi budoucí přídlažbou a základem EOP, spáru mezi přídlažbou a základem EOP zabetonovat se sklonem od základu
119,3
20,7
16,9
16,9
49,3
58,4
4,5
ÚV12
ÚV21
Na Ostrově
Na Ostrově
ul. Sokolovská
0,25
2,8
2,7
0,25
1,9
3,1
2,9
6
2,5%
0,25
2,8
2,7
5,7
4,1
1
1,8
0,25
2,7
2,8
0,25
3
6
3
2,5%
2,5%
oprava žulového krajníku 10%, výměna přídlažby 10%
spára zalitá asfaltem v délce 5,5m, z důvodu dvou etap řezání dvakrát
zvýšení ÚV, úprava vodícího proužku v délce 1m
obnova vodorovného značení přechodu o rozměru 3x12m
spára zalitá asfaltem v délce 4,5m
oprava žulového krajníku 10%, výměna přídlažby 10%
zvýšení ÚV, úprava vodícího proužku v délce 1m
gar.
asf.
asf.
asf.
asf.
z.dl.
z.dl.
V Průhonech
Jungmannovo nám
1780/2
1780/3
1476/17
1476/2
1476/26
1760
699
1961
1969
542
541

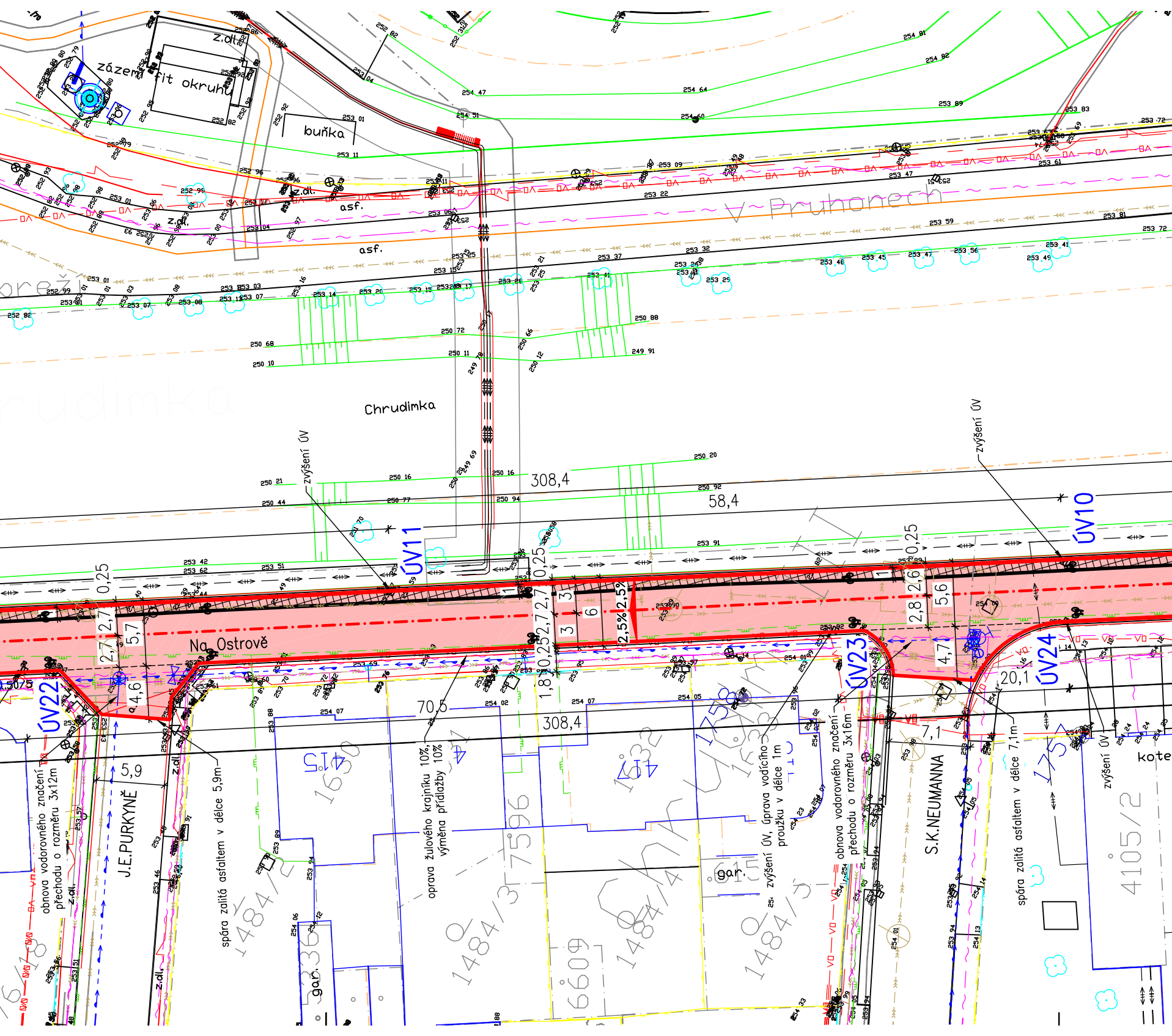
z.dl.
zázemí fit okruhu
buňka
asf.
V Průhonech
Chrudimka
zvýšení ÚV
308,4
58,4
ÚV11
ÚV10
ÚV22
ÚV23
ÚV24
Na Ostrově
0,25
2,7
5,7
4,6
3
6
2,5%
2,8
2,6
5,6
4,7
1,8
20,1
70,5
7,1
5,9
J.E.PURKYNĚ
S.K.NEUMANNA
obnova vodorovného značení přechodu o rozměru 3x12m
spára zalitá asfaltem v délce 5,9m
oprava žulového krajníku 10%, výměna přídlažby 10%
zvýšení ÚV, úprava vodícího proužku v délce 1m
obnova vodorovného značení přechodu o rozměru 3x16m
spára zalitá asfaltem v délce 7,1m
zvýšení ÚV
gar.
1484/3
1484/4
1484/5
1484/2
1496
415
417
1630
1632
1753
6609
7596
3368
4105/2
kote

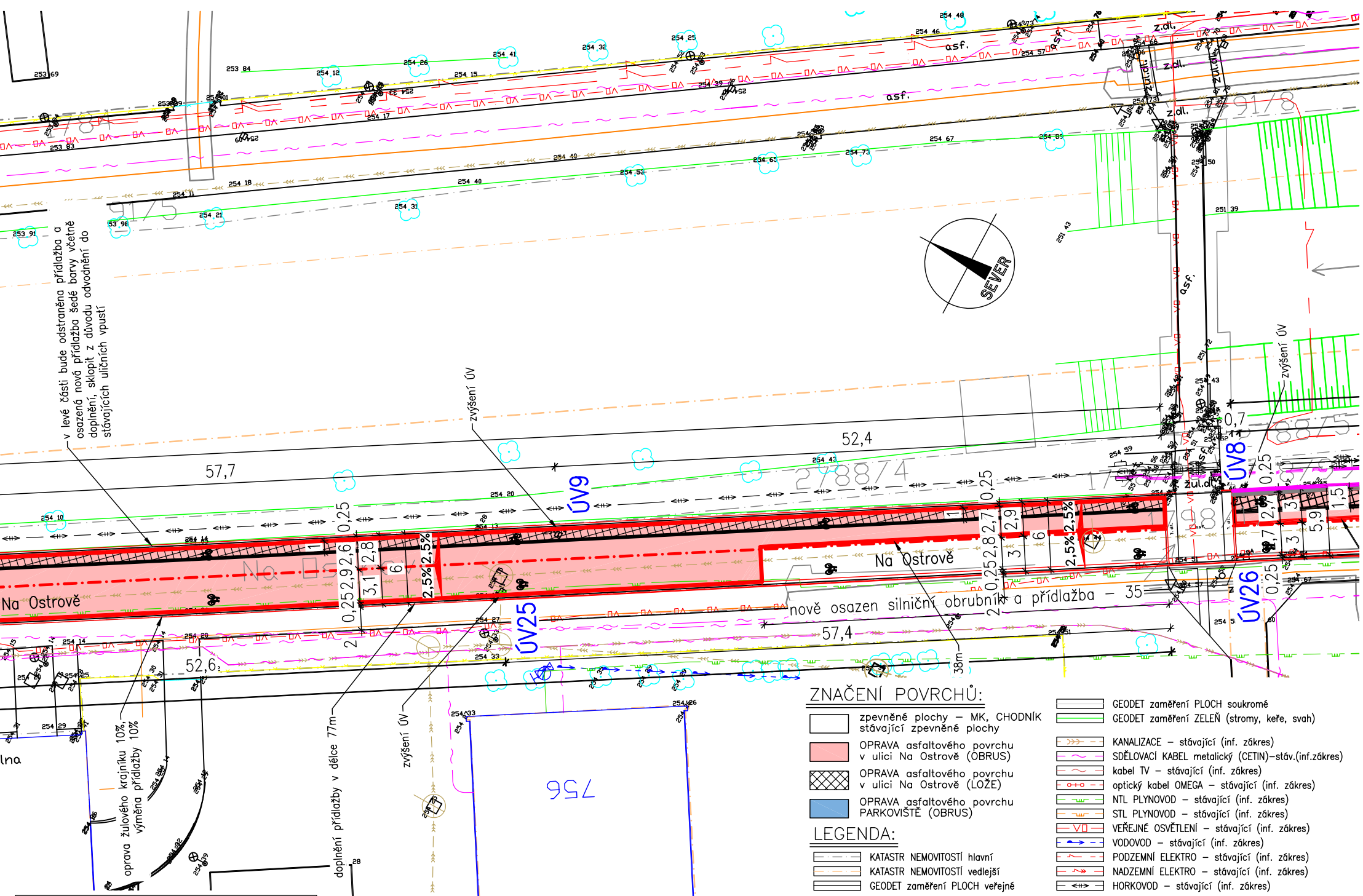
v levé části bude odstraněna přídlažba a osazená nová přídlažba šedé barvy včetně doplnění, sklopit z důvodu odvodnění do stávajících uličních vpustí
zvýšení ÚV
zvýšení ÚV
zvýšení ÚV
ÚV9
ÚV25
ÚV8
ÚV26
SEVER
Na Ostrově
Na Ostrově
nově osazen silniční obrubník a přídlažba – 35m
38m
doplnění přídlažby v délce 77m
oprava žulového krajníku 10%, výměna přídlažby 10%
57,7
52,4
57,4
52,6
2,5%
2,5%
0,25
0,7
asf.
z.dl.
žul.dl.
2788/4
756

ZNAČENÍ POVRCHŮ:

▭ zpevněné plochy – MK, CHODNÍK stávající zpevněné plochy

🟥 OPRAVA asfaltového povrchu v ulici Na Ostrově (OBRUS)

▨ OPRAVA asfaltového povrchu v ulici Na Ostrově (LOŽE)

🟦 OPRAVA asfaltového povrchu PARKOVIŠTĚ (OBRUS)

LEGENDA:

KATASTR NEMOVITOSTÍ hlavní
KATASTR NEMOVITOSTÍ vedlejší
GEODET zaměření PLOCH veřejné
GEODET zaměření PLOCH soukromé
GEODET zaměření ZELEŇ (stromy, keře, svah)
KANALIZACE – stávající (inf. zákres)
SDĚLOVACÍ KABEL metalický (CETIN)–stáv.(inf.zákres)
kabel TV – stávající (inf. zákres)
optický kabel OMEGA – stávající (inf. zákres)
NTL PLYNOVOD – stávající (inf. zákres)
STL PLYNOVOD – stávající (inf. zákres)
VEŘEJNÉ OSVĚTLENÍ – stávající (inf. zákres)
VODOVOD – stávající (inf. zákres)
PODZEMNÍ ELEKTRO – stávající (inf. zákres)
NADZEMNÍ ELEKTRO – stávající (inf. zákres)
HORKOVOD – stávající (inf. zákres)

PODZEMNÍ VEDENÍ JSOU ZAKRESLENA! PODMÍNKOU ZAHÁJENÍ STAVEBNÍCH PRACÍ JE VYTYČENÍ PODZEMNÍCH VEDENÍ A OZNÁMENÍ ZAČÁTKU STAVBY JEJICH SPRÁVCŮM, V PŘÍPADĚ NEEXISTUJÍCÍHO GEODETICKÉHO ZAMĚŘENÍ OVĚŘIT TRASU INŽ. SÍTÍ POMOCÍ SOND!

DOPRAVNÍ ZNAČENÍ:

v rámci stavby doplněno vodorovné dopravní značení V14 – jízdní pruh pro cyklisty

PŘED ZAHÁJENÍM STAVBY SE MUSÍ PROVÉST PROHLÍDKA A OZNAČENÍ OHLEDNĚ UPŘESNĚNÍ PRACÍ (obrubníky, přídlažba atd..)

NÁZEV AKCE:	DATUM: únor 2025	MĚŘÍTKO:	Č.PARÉ:
OPRAVA ČÁSTI asfaltového povrchu MK v ulici Na Ostrově v Chrudimi	FORMÁT: 9 x A4	**1 : 300**	
NÁZEV VÝKRESU: **KOORDINAČNÍ SITUAČNÍ VÝKRES - část 1**	ČÁST PD: **C.**	ČÁST PD: **3.1**	